路面表示図(1/4) S=1:500

（阿南相生線）

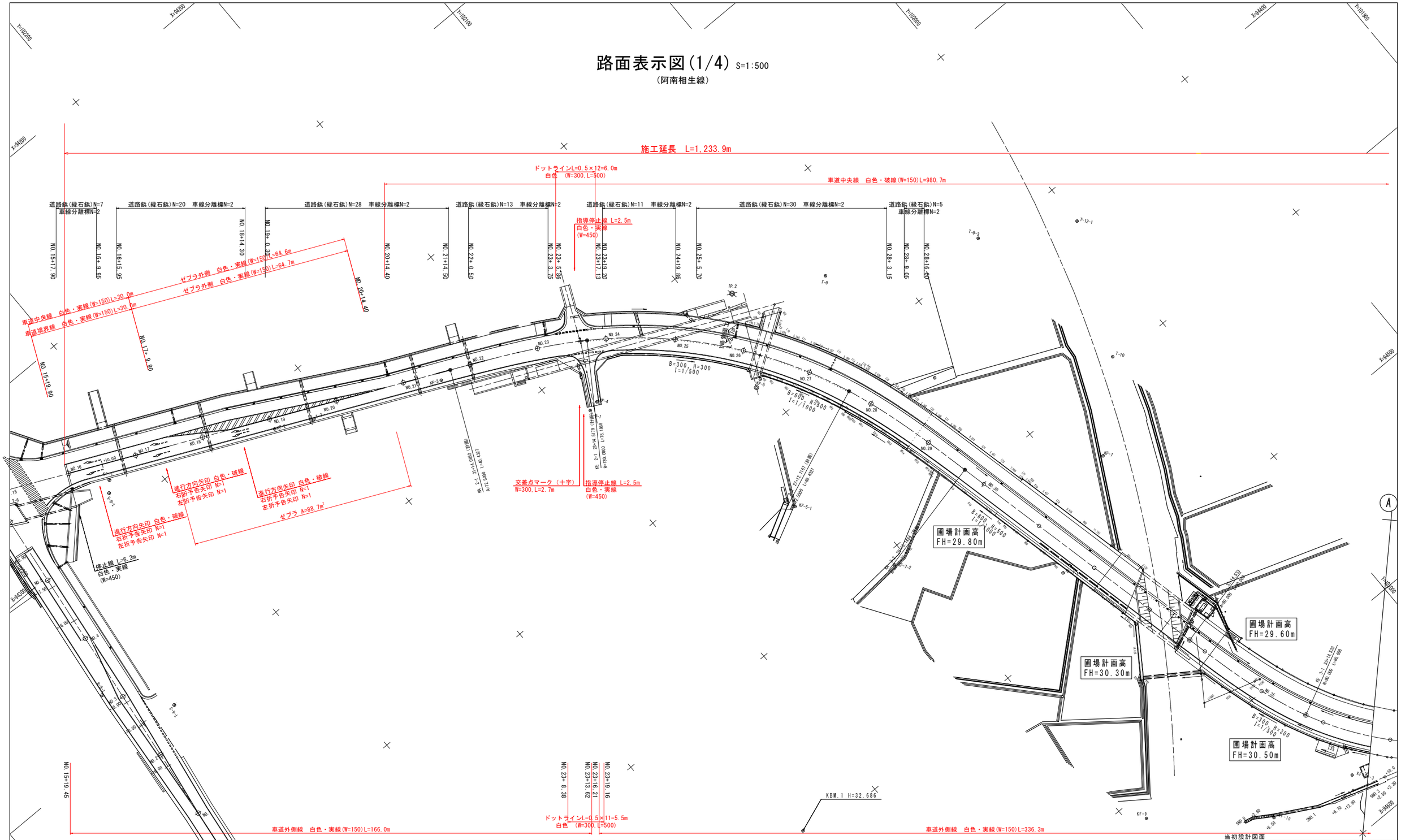

IPNO	2		Y	2.092	2.092
KNO	2-1	2-2	L C	78.199	
I A	52° 17′ 07″		C L	159.064	
R	130.000	130.000	D	84.263	84.263
L	40.433	40.433	W	64.063	
△ R	0.524	0.524	A	72.500	
X M	20.200	20.200			
X	40.335	40.335			

IPNO	3		Y	2.953	2.953
KNO	3-1	3-2	L C	60.608	
I A	64° 02′ 58″		C L	140.608	
R	90.000	90.000	D	76.722	76.722
L	40.000	40.000	W	56.755	
△ R	0.739	0.739	A	60.000	
X M	19.967	19.967			
X	39.803	39.803			

当初設計図面

工事名	R1阿土 阿南相生線 阿南・新野 区面線工事		
路線名等	(主)阿南相生線		
工事箇所	阿南市新野町廿歩他		
図面名	路面表示図(1/4) （阿南相生線）		
縮尺	S=1:500	図面番号	A 1 / 4
会社名			
事業者名	徳島県南部総合県民局県土整備部〈阿南〉		

路面表示図(2/4) S=1:500

（阿南相生線）

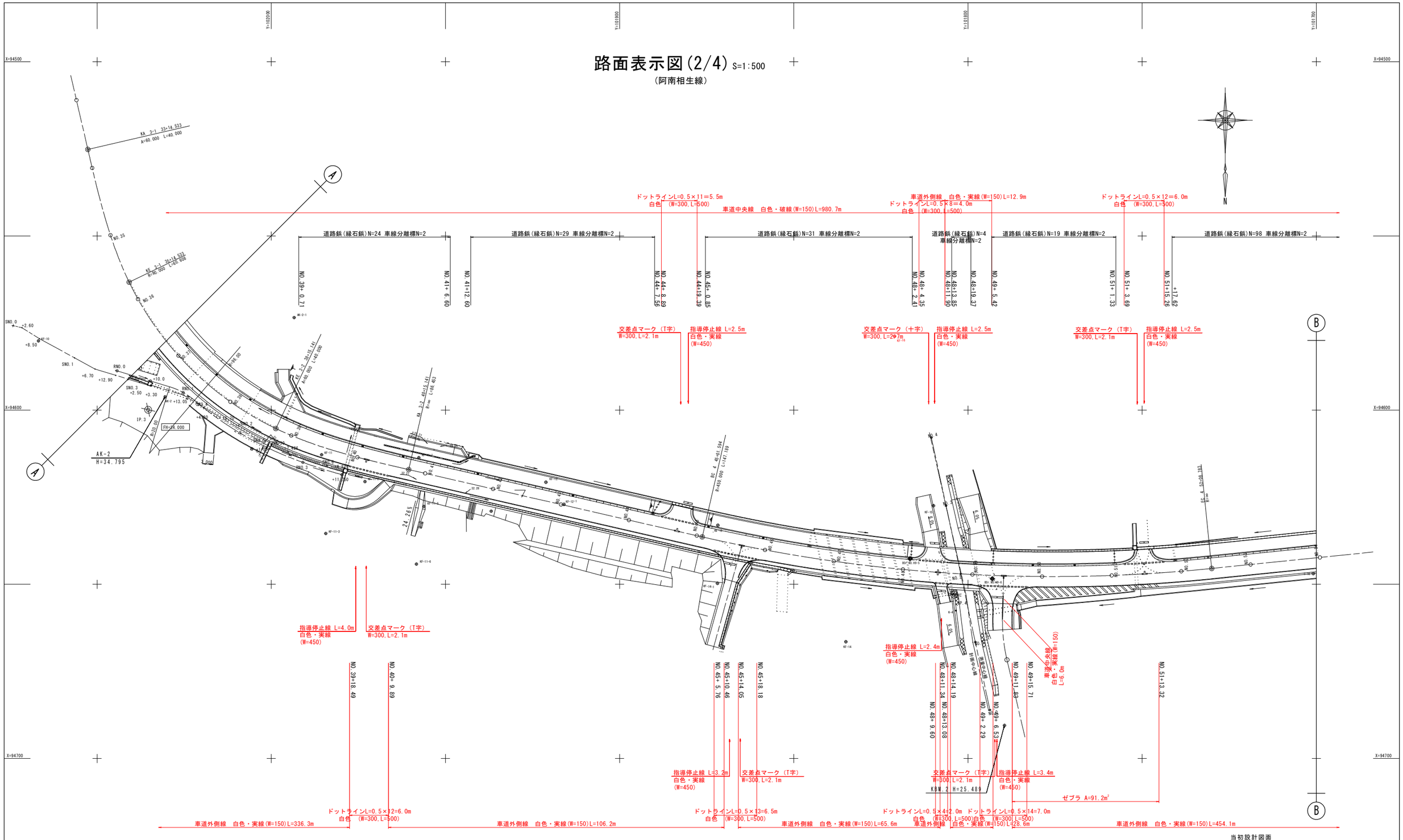

当初設計図面

工事名	R1阿土 阿南相生線 阿南・新野 区面線工事		
路線名等	(主)阿南相生線		
工事箇所	阿南市新野町廿歩他		
図面名	路面表示図(2/4) (阿南相生線)		
縮尺	S=1:500	図面番号	2 / 4
会社名			
事業者名	徳島県南部総合県民局県土整備部(阿南)		

路面表示図(3/4) S=1:500

（阿南相生線）

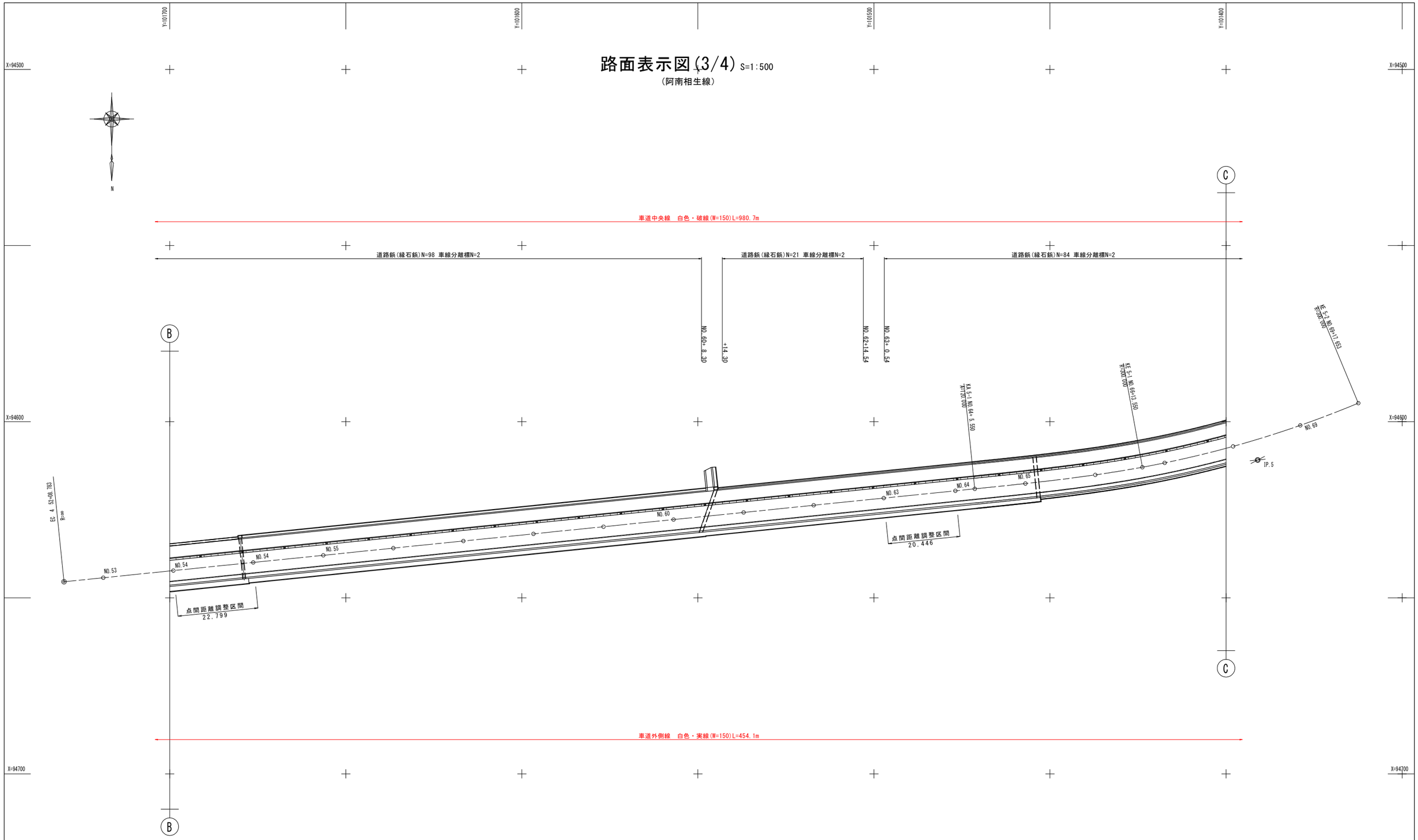

当初設計図面

工事名	R１阿土　阿南相生線　阿南・新野　区面線工事		
路線名等	（主）阿南相生線		
工事箇所	阿南市新野町廿歩他		
図面名	路面表示図(3/4) （阿南相生線）		
縮尺	S=1:500	図面番号	3 / 4
会社名			
事業者名	徳島県南部総合県民局県土整備部（阿南）		

路面表示図(4/4)

S=1:500

（阿南相生線）

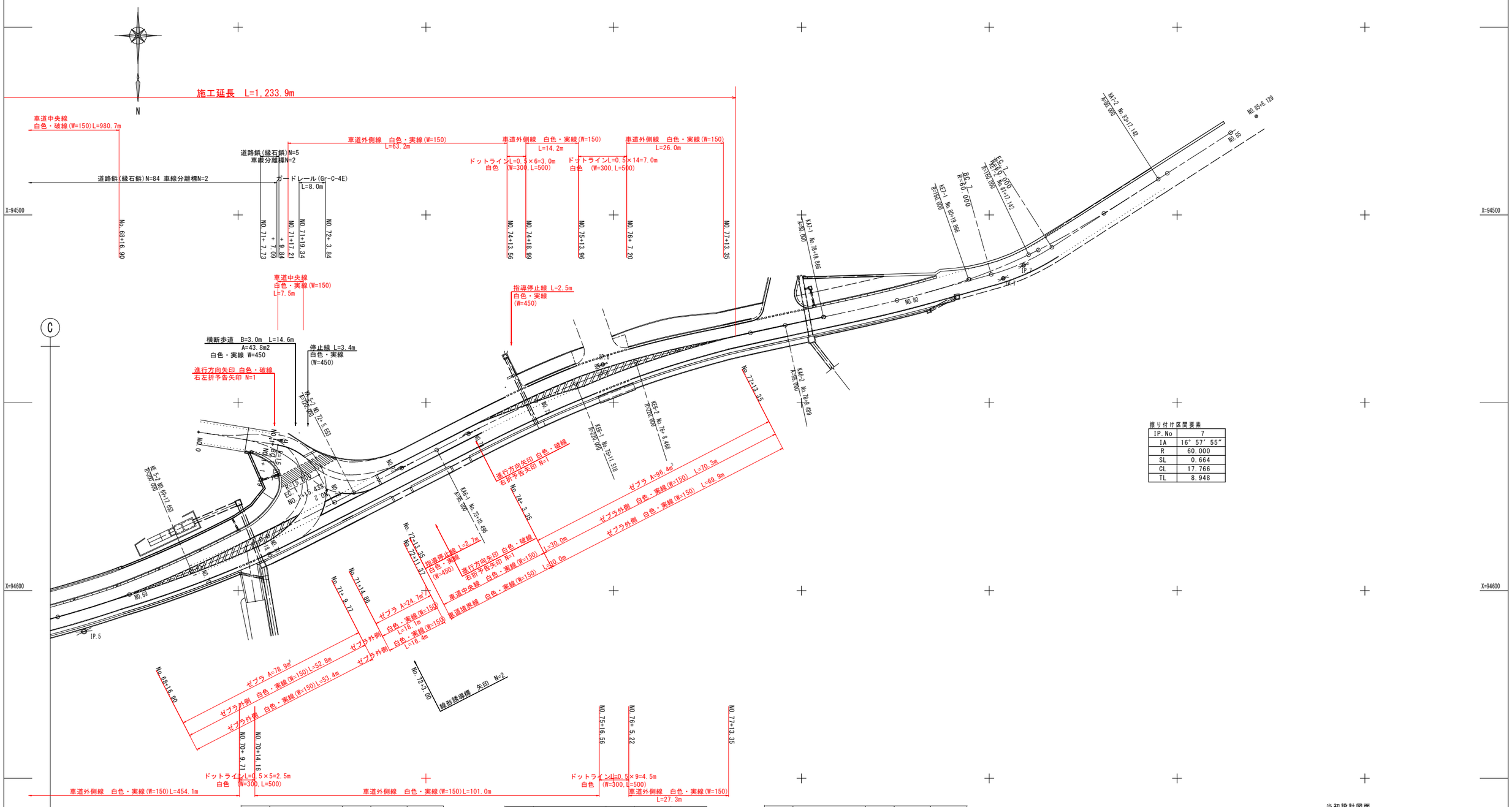

IPNO	5		Y	1.279	1.279
KNO	5-1	5-2	L C	64.104	
I A	21° 24′ 37″		C L	160.104	
R	300.000		D	80.769	80.769
L	48.000	48.000	W	56.774	
△ R	0.320	0.320	A	120.000	
X M	23.995	23.995			
X	47.969	47.969			

IPNO	6		Y	1.274	1.274
KNO	6-1	6-2	L C	16.948	
I A	15° 05′ 51″		C L	98.993	
R	220.000		D	49.702	49.702
L	41.023	41.023	W	29.196	
△ R	0.319	0.319	A	95.000	
X M	20.505	20.505			
X	40.987	40.987			

IPNO	7		Y	1.665	1.665
KNO	7-1	7-2	L C	17.276	
I A	20° 30′ 38″		C L	97.276	
R	160.000		D	49.013	49.013
L	40.000	40.000	W	29.023	
△ R	0.416	0.416	A	80.000	
X M	19.990	19.990			
X	39.938	39.938			

振り付け区間要素

IP.No	7
IA	16° 57′ 55″
R	60.000
SL	0.664
CL	17.766
TL	8.948

当初設計図面

工事名	R1阿土 阿南相生線 阿南・新野 区画線工事		
路線名等	(主)阿南相生線		
工事箇所	阿南市新野町廿歩他		
図面名	路面表示図(4/4) （阿南相生線）		
縮尺	S=1:500	図面番号	4 / 4
会社名			
事業者名	徳島県南部総合県民局県土整備部〈阿南〉		